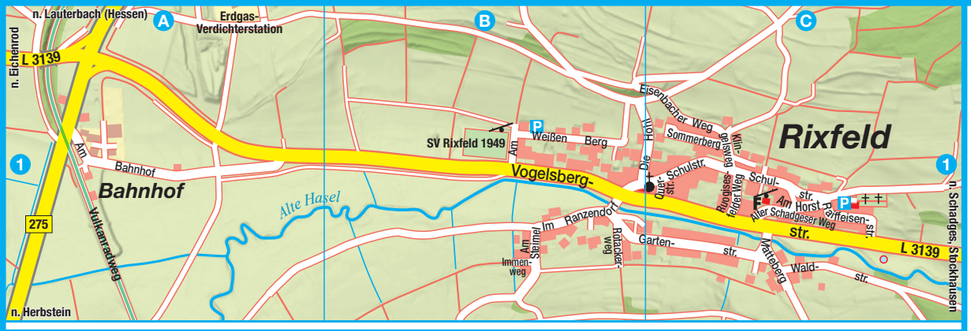

Zeichenerklärung:

- Rathaus, Gemeindeverwaltung
- DGH Dorfgemeinschaftshaus
- Kirche - Kapelle
- Friedhof
- Burg, Schloss
- Museum
- Denkmal
- Parkplatz
- E-Ladestation
- Wohnmobilstellplatz
- Postfiliale
- Feuerwehr
- Seniorenheim
- Schule
- Kindergarten
- Spielplatz
- Sportplatz
- Tennisplatz
- Sporthalle
- Hallenbad
- Minigolf
- Reitanlage, Gestüt
- Schutzhütte
- Treppe
- Bauhof
- Kläranlage
- Wasserwerk Hochbehälter
- Brunnen
- Gewächshaus
- Felsen
- Naturdenkmal
- Grabhügel

Wanderwege

- Vulkanring Vogelsberg
- Extratour „Felsentour“
- Jakobsweg
- Vulkanradweg

Maßstab 1: 15.000

0 100 200 300 400 500 m

Diese Kartographie ist urheberrechtlich geschützt, sie darf nicht - auch nicht auszugsweise - reproduziert oder nachgedruckt werden. Irrtümer vorbehalten.

Geländedarstellung: © GeoBasis-DE,LGB,LVermGeoRP/HH/GeoSN/GDI-Th/NRW 2021/2022 dl-de/by-2-0; GDI Bayern CC BY 3.0 DE powered by geoGLIS oGH (© 2022), www.onmaps.de

VERWALTUNGS-VERLAG
GMBH VERLAG FÜR STAATLICHE UND KOMMUNALE VERÖFFENTLICHUNGEN UND CO. BETRIEBS OHG
Lechstraße 2 · 86415 Mering
Tel.: 0 82 33 - 73 52 - 0 · Fax: 0 82 33 - 73 52 - 102
http://www.stadtplan.net

Werbung für die Wirtschaft seit 1960

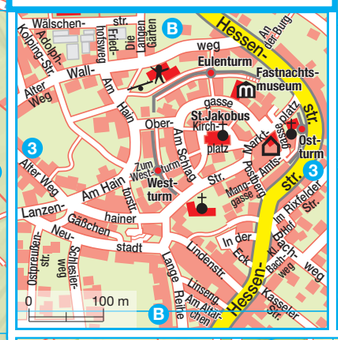

Straßenverzeichnis:

Aus Platzmangel wurden im Plan einige Straßennamen mit Zahlen versehen, die im Straßenverzeichnis hinter den jeweiligen Namen stehen.
Die mit einem (x) versehenen Straßennamen befinden sich der besseren Übersicht wegen im vergrößerten Innenstadtausschnitt.
UK = Der Name befindet sich nur auf der Übersichtskarte

Straße	Seite	Quadrat	Ort
Adolph-Kolping-Str. (x)	A2-B3		Hs
Ahornweg	B4		Hs
Alte Dorfstr.	E3		Sc
Alte Hohl	G3		Sh
Altefeldstr.	H4		Sh
Altenschlirfer Str.	GH5		Sw
Alter Schadgeser Weg	C1		Rf
Alter Weg (x)	B3		Hs
Am Altärchen (x)	B3-4		Hs
Am Bahnhof	A1		Rf
Am Bergwerk	E6-F7		Sf
Am Bockelberg	GH3		Sh
Am Bonnerod	C5		Hs
Am Borneck	D6		As
Am Campus	G4		Sh
Am Hain (x)	B3		Hs
Am Heckenzaun	B3		Hs
Am Horst	C1		Rf
Am Kirchberg	H5		Sw
Am Köppel	A6		Lh
Am Krautgarten	E3		Sc
Am Kurpark	B3		Hs
Am Langen Acker	E3		Sc
Am Langen Garten	G4		Sh
Am Michelsbach	B4		Hs
Am Mühlbach	A7		Lh
Am Mühlweg	H5		Sw
Am Park	G4		Sh
Am Rasen	D6		As
Am Scheerwasser	B4-C3		Hs
Am Scherzacker	E6		As
Am Schlag (x)	B3		Hs
Am Schlirfer Weg	C5		Hs
Am See	B4		Hs
Am Sonnenhof	H5		Sw
Am Steg	A7		Lh
Am Steimel	B1		Rf
Am Stockborn	AB3		Hs
Am Stück	H4		Sh
Am Trieb	A6-7		Lh
Am Wald	E3		Sc
Am Weinberg	G3		Sh
Am Weißen Berg	B1		Rf
Am Wilden Stein	E6		As
Am Zollstock	A3		Hs
Amtsgasse (x)	B3		Hs
An den Gänsäckern	A3-4		Hs
An der Amtswiese	BC3		Hs
An der Bleiche	AB4		Hs
An der Burg (x)	B3		Hs
An der Kirche	D6		As
An der Post (1)	GH3		Sh
An der Tränke	F7		Sf
Bachweg (x)	B3-4		Hs
Bahnhofsweg	C4-5		Hs
Beethovenstr.	B3		Hs
Berggasse	GH4		Sh
Bergstr.	AB7		Lh
Berliner Str.	AB4		Hs
Bibrastr.	B4		Hs
Birkenhof	B6-7		Lh
Blankenauer Str.	H4		Sh
Bleichstr.	H4		Sh
Blücherstr.	B3		Hs
Borngasse (2)	F7		Sf
Brandenburger Weg	A3		Hs
Brömersweg	G4		Sh
Brückenstr.	E3		Sc
Buchenweg	B4		Hs
Buchwälder Weg	H5		Sw
Chattenweg	B4		Hs
Dalbergstr.	B4		Hs
Danziger Str.	G4		Sh
Die Hohl	BC1		Rf
Die Langen Gärten (x)	B3		Hs
Diebsteinweg	A6-7		Lh
Drostestr.	B4		Hs
Eichelhainer Str.	A6-7		Lh
Eichenröder Weg	A3		Hs
Eichenweg	E3		Sc
Eisenbacher Weg	BC1		Rf
Eisenbahnstr.	C4-5		Hs
Eisenbergsweg	A7		Lh
Elmweg	H5		Sw
Engeweg	H4		Sh
Erlenweg	E5-6		As
Ernst-Klotz-Weg	C6-7		Hs
Erthalstr.	B3		Hs
Eswegweg	D5		As
Falterweg	E3		Sc
Feldstr.	H4		Sh
Felsenweg	D6		As
Fliederweg	A7		Lh
Forsthausstr.	H4		Sh
Frankenstr.	B4		Hs
Frankfurter Weg	A4		Hs
Freiherr-vom-Stein-Str.	A3-4		Hs
Friedhofsweg (x)	B3		Hs
Fuldaer Str.	H5		Sw
Fulderbergstr.	C4		Hs
Gäßchen (x)	B3		Hs
Gartenstr.	BC1		Rf
Glockenweg	F7		Sf
Goethestr.	B3		Hs
Grenzweg	GH4		Sh
Grundweg	F7		Sf
Hauptstr.	D5-E6		As
Hauswiesenweg	F7		Sf
Heckenmühlenweg	C6-7		Hs
Hegackersweg	E3		Sc
Heisterser Str.	F7		Sf
Heitzweg	F7		Sf
Herbsteiner Str.	AB7		Lh
Herchenhainer Weg	A7		Lh
Hessenstr. (x)	B2-C5		Hs
Hintergasse	GH4		Sh
Hirzenhainer Str.	AB7		Lh
Hochstr.	H3		Sh
Hochwaldhäuser Str.	AB7		Lh
Höhenweg	A7		Lh
Hofstr.	H5		Sw
Ilbeshäuser Weg	D6		As
Ilmenweg	A7		Lh
Im Dorf	GH5		Sw
Im Hof (x)	B3		Hs
Im Ranzendorf	B1		Rf
Immenweg	B1		Rf
In der Eck (x)	B3		Hs
In der Zeu	A7		Lh
Industriestr.	C4-5		Hs
Jagdhausring	E6		As
Jagdhausstr.	E6		As
Jahnstr.	A3-4		Hs
Jakobusstr.	A3		Hs
Johannesweg	A3		Hs
Kaltenmühle	F5		As
Kanalstr.	AB7		Lh
Karlstr.	H3		Sh
Kasseler Str. (x)	B3-4		Hs
Kehrweg	H3		Sh
Kiesweg	H5		Sw
Kirchplatz (x)	B3		Hs
Kleiner Bachweg (x)	B3		Hs
Klingelsweg	C1		Rf
Lärchenweg	A7		Lh
Lagerstr.	E6		As
Landenhäuser Str.	H3		Sh
Lange Reihe (x)	B3-4		Hs
Lanzenhainer Str. (x)	A4-B3		Hs
Lehrer-Wasser-Str.	H4		Sh
Leinweberweg	C4		Hs
Lindenstr. (x)	B3		Hs
Linsengasse (x)	B3		Hs
Ludwigsweg	B4		Hs
Manggasse (x)	B3		Hs
Marienweg	B3		Hs
Marktplatz (x)	B3-4		Hs
Matteberg	C1		Rf
Milchstr. (1)	F7		Sf
Mittelstr.	A7		Lh
Mühlgasse	DE6		As
Mühlweg	H4		Sh
Müser Str.	G3-H4		Sh
Neuer Weg	AB7		Lh
Neustadt (x)	B3		Hs
Neutorstr. (x)	B3		Hs
Niedendorf			UK
Nösbertser Weg	D6		As
Nordring	AB3		Hs
Oberdorfstr.	A7		Lh
Obergasse (x)	B3		Hs
Oberndorf	AB5-6		Hs
Oberndorfstr.	B4-5		Hs
Oberstr.	GH4		Sh
Oelegemer Str.	AB4		Hs
Oranienstr.	B4		Hs
Ostpreußenstr. (x)	B3-4		Hs
Ostring	B3		Hs
Oststr.	B7		Lh
Pestalozzistr.	A4		Hs
Pfarrweg	D5		As
Pommernweg	A3-4		Hs
Postberg (x)	B3		Hs
Postweg	D6		As
Querstr.	C1		Rf
Raiffeisenstr.	C1		Rf
Rauschweg	A3		Hs
Rhönstr.	BC4		Hs
Rixfelder Str. (x)	BC3		Hs
Rosenweg	A7		Lh
Rotackerweg	B1		Rf
Rudloser Weg	E3		Sc
Ruogisesfelder Weg	C1		Rf
Scherzwiesenweg	E6		As
Scheuerholzstr.	AB7		Lh
Schlagmühle	G4		Sh
Schlechtenwegener Str.	F7		Sf
Schlesierweg (x)	B3-4		Hs
Schöne Aussicht	H3		Sh
Schloßstr.	GH3-4		Sh
Schoberweg	H5		Sw
Schützenstr.	G3		Sh
Schulstr.	C1		Rf
Schwarzastr.	F7		Sf
Sommerberg	C1		Rf
Sonnenberg	GH5		Sw
Steigerweg	F7		Sf
Steinfurter Str.	H5		Sw
Steinweg	H4		Sh
Stockhäuser Str.	E3		Sc
Straße der Ehe	B2-3		Hs
Struthgrund	H4		Sh
Stückweg	H4		Sh
Sudetenstr.	AB4		Hs
Südstr.	G4		Sh
Talstr.	D6-E5		As
Tannenweg	F7		Sf
Tiefenweg	A7		Lh
Trappenmühle	B5		Hs
Triebwiesenring	A7		Lh
Ulmenweg	AB4		Hs
Unterecke	D6		As
Untergasse	F7		Sf
Unterstr.	H4		Sh
Vogelsbergstr.	BC1		Rf
Wälschenstr. (x)	B3		Hs
Waldstr.	C1		Rf
Wallweg (x)	B3		Hs
Weinstr.	B4		Hs
Weißmühle	AB5		Hs
Welzgasse	G4		Sh
Wiesenweg	H3-4		Sh
Winterfeldweg	E5		As
Wolfsmühlenweg	C6-7		Hs
Zum Gallberg	B4		Hs
Zum Hegwald	C3		Hs
Zum Hehrhain	D6		As
Zum Kapellenwald	B2		Hs
Zum langen Rain	F7		Sf
Zum Thermalbad	B2		Hs
Zum Westturm (x)	B3		Hs
Zur Burgfried	B7		Lh

Abkürzung der Stadtteile:
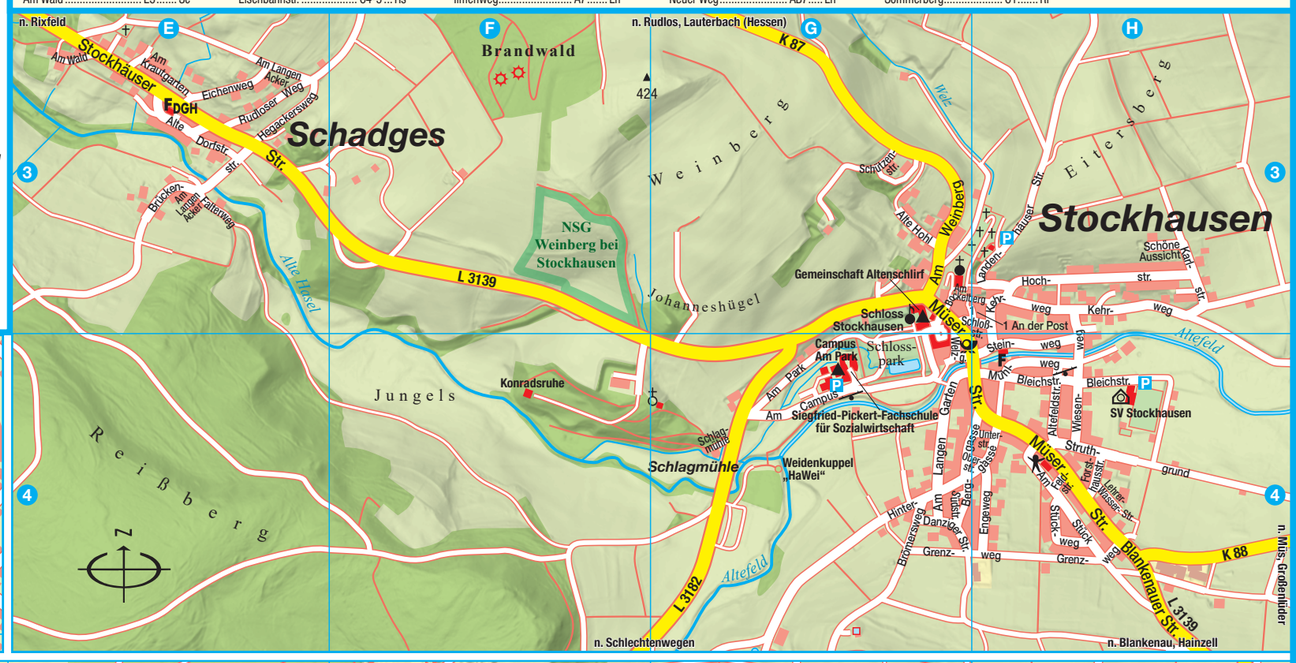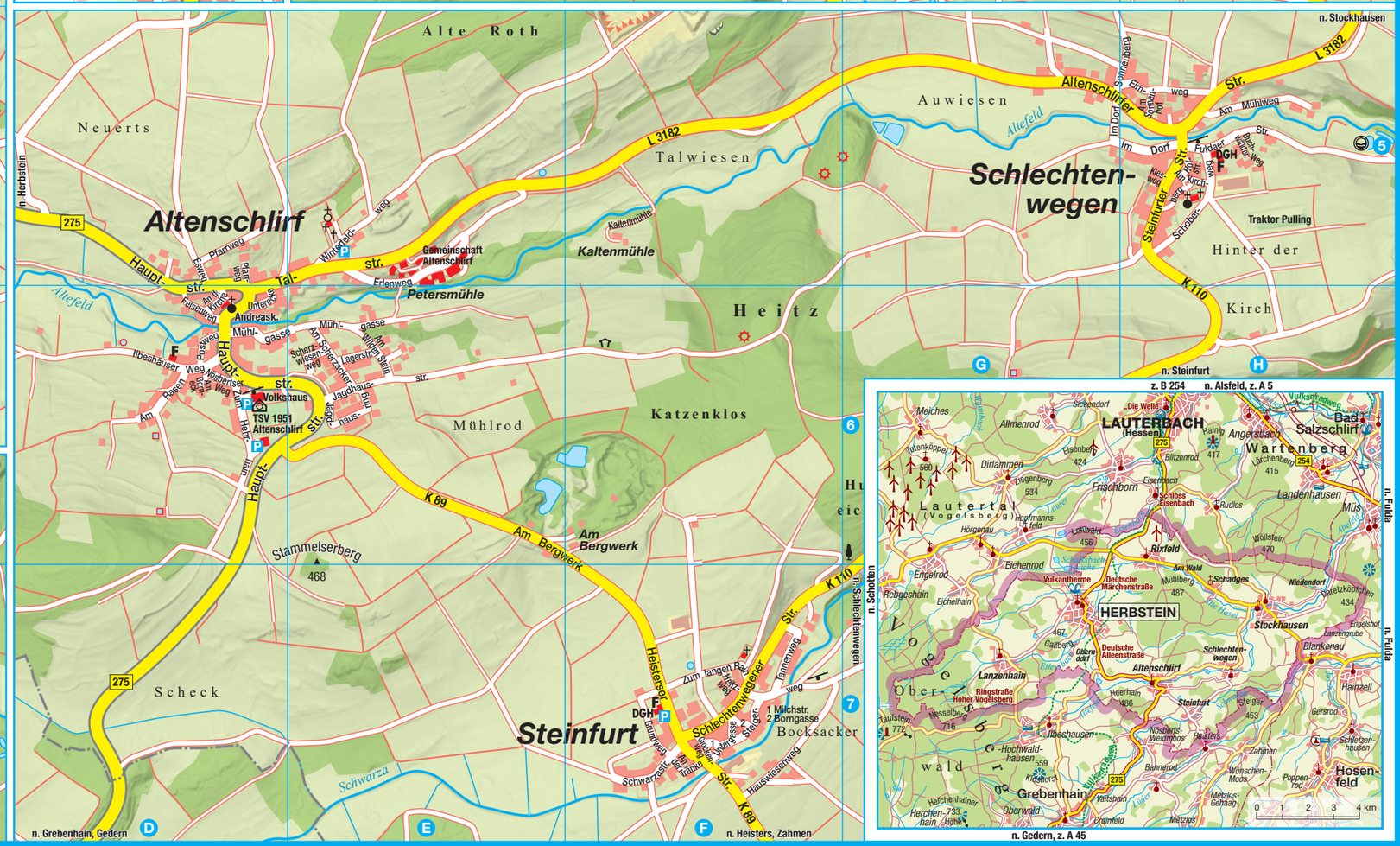
WHs - Herbstein
As - Altenschlirf
Lh - Lanzenhain
Rf - Rixfeld
Sc - Schadges
Sw - Schlechtenwegen
Sf - Steinfurt
Sh - Stockhausen